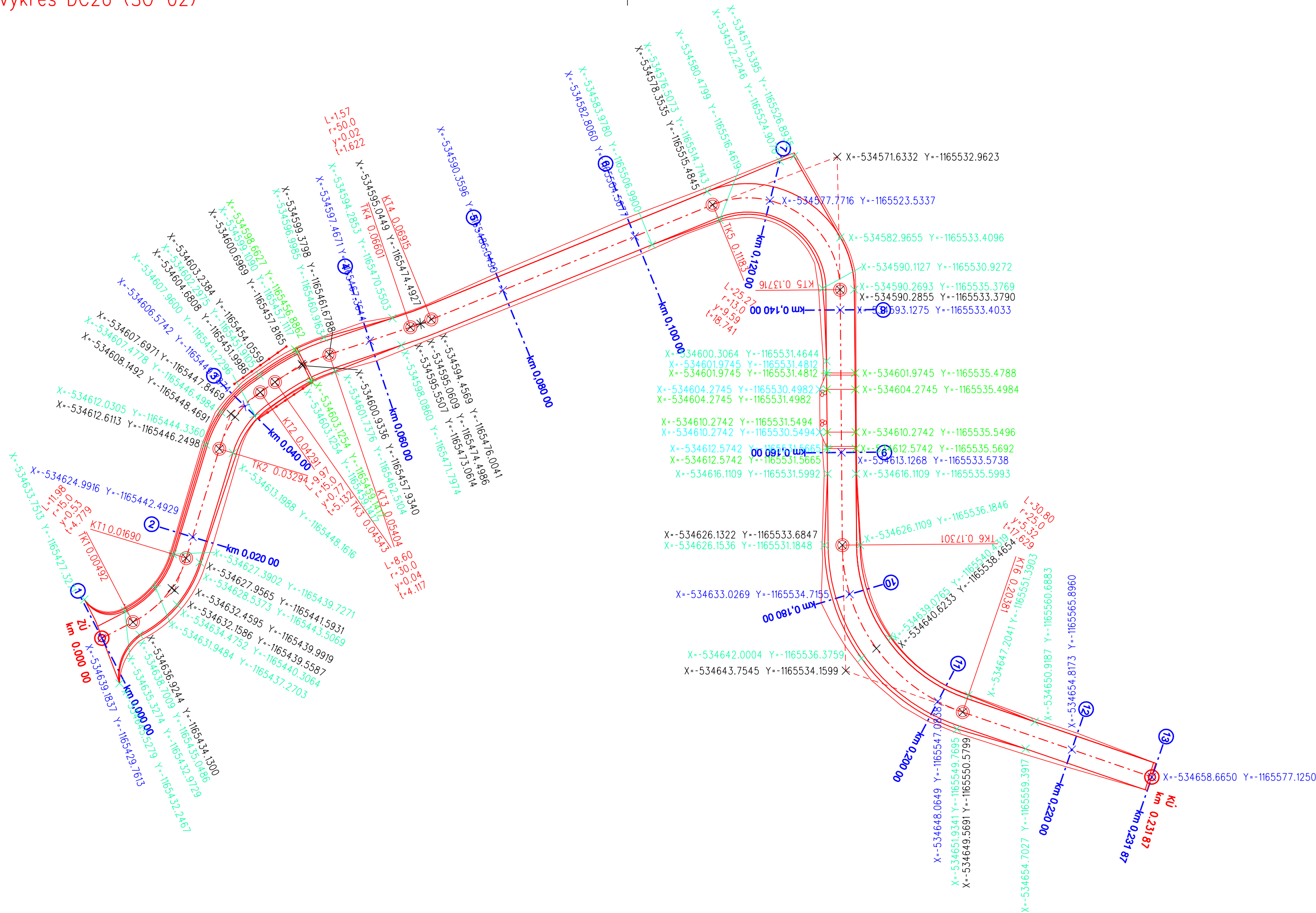






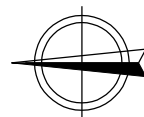



Vytyčovací výkres DC26 (S0 02)  
M 1:500



LEGENDA:

- |                                                                                     |                                                   |
|-------------------------------------------------------------------------------------|---------------------------------------------------|
|  | návrh                                             |
|  | bod vytyčení výhyben a sjezdů                     |
|  | bod vytyčení příčných řezů                        |
|  | bod vytyčení oblouků                              |
|  | bod vytyčení příčného prahu a přetokového profilu |
|  | bod vytyčení opevnění                             |



Vypracoval	Zodpov. projektant	Hl. ing. projektu	Vedoucí střediska	 <div>AGPOL s.r.o. Jungmannova 153/12 779 00 Olomouc Česká republika</div>	
Ing. Jan Krzywon	Ing. Pavel Ježík, Ph.D.	Ing. Pavel Ježík, Ph.D.	Ing. Vaculín O., Ph.D.		
<i>Krzywon</i>	<i>Ježík</i>	<i>Ježík</i>	<i>Vaculin</i>		
Místo stavby	k.ú. Bělov, Žitava		Kraj Zlínský		
Investor	Státní pozemkový úřad ČR, KPÚ pro Zlínský kraj			Počet formátů	3A4
Akce - objekt	Vodohospodářská opatření v k.ú. Bělov SO 02 - POLNÍ CESTA DC26			Stupeň	DSP+DPS
				Zakázkové číslo	2981/060
				Archivní číslo	2981/060
Příloha	Vytyčovací výkres - DC26 (SO 02)			Měřítko	Číslo výkresu
				1:500	D.2.1.b.8